





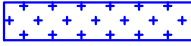
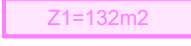
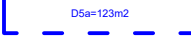
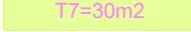


LETNIČKOVÁ SMĚS VÝŠKY 50-60 cm, CHRONO

LEGENDA ČAR:

-  KATASTRÁLNÍ MAPA - HRANICE PARCEL, PARCELNÍ ČÍSLA
-  HRANY BUDOV
-  HRANY PLOCH

LEGENDA SADOVÝCH ÚPRAV:

-  STROMY STÁVAJÍCÍ
-  KEŘE, KEŘOVÉ SKUPINY STÁVAJÍCÍ
-  TRÁVNÍKOVÉ PLOCHY STÁVAJÍCÍ
-  ZÁHON LETNIČEK Z PŘÍMÉHO VÝSEVU - R.2019
-  ZÁHON LETNIČEK Z PŘÍMÉHO VÝSEVU, HYDROOSEV - NÁVRH
-  ZÁHON LETNIČEK Z PŘÍMÉHO VÝSEVU, SEJMUTÍ DRNU - NÁVRH
-  TRÁVNÍKOVÉ PLOCHY REKONSTRUKCE - NÁVRH

NÁZEV AKCE:		PŘÍMÉ VÝSEVY TŘINEC 2020	
OBJEDNATEL:	MĚSTO TŘINEC, JABLUNKOVSKÁ 160, TŘINEC 739 61		<small>ZÁHRADNÍ A KRAJINÁŘSKÁ ARCHITEKTURA NA LUCINÁCH 1664/29, ČESKÝ TĚŠÍN, 737 01 M: 777 658 254 E: cernohorska@volny.cz</small>
LOKALITA:	TŘINEC, k.ú. LYŽBICE		
VYPRACOVALA:	ING. KATEŘINA ČERNOHORSKÁ		
STUPEŇ:	DOKUMENTACE PRO PROVEDENÍ STAVBY		
DATUM:	ÚNOR 2020		
NÁZEV VÝKRESU:	LOKALITA 1 - NÁMĚSTÍ TGM	FORMÁT:	2xA4
		MĚŘÍTKO:	1:250
		ČÍSLO VÝKRESU:	2.1